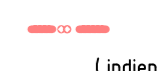



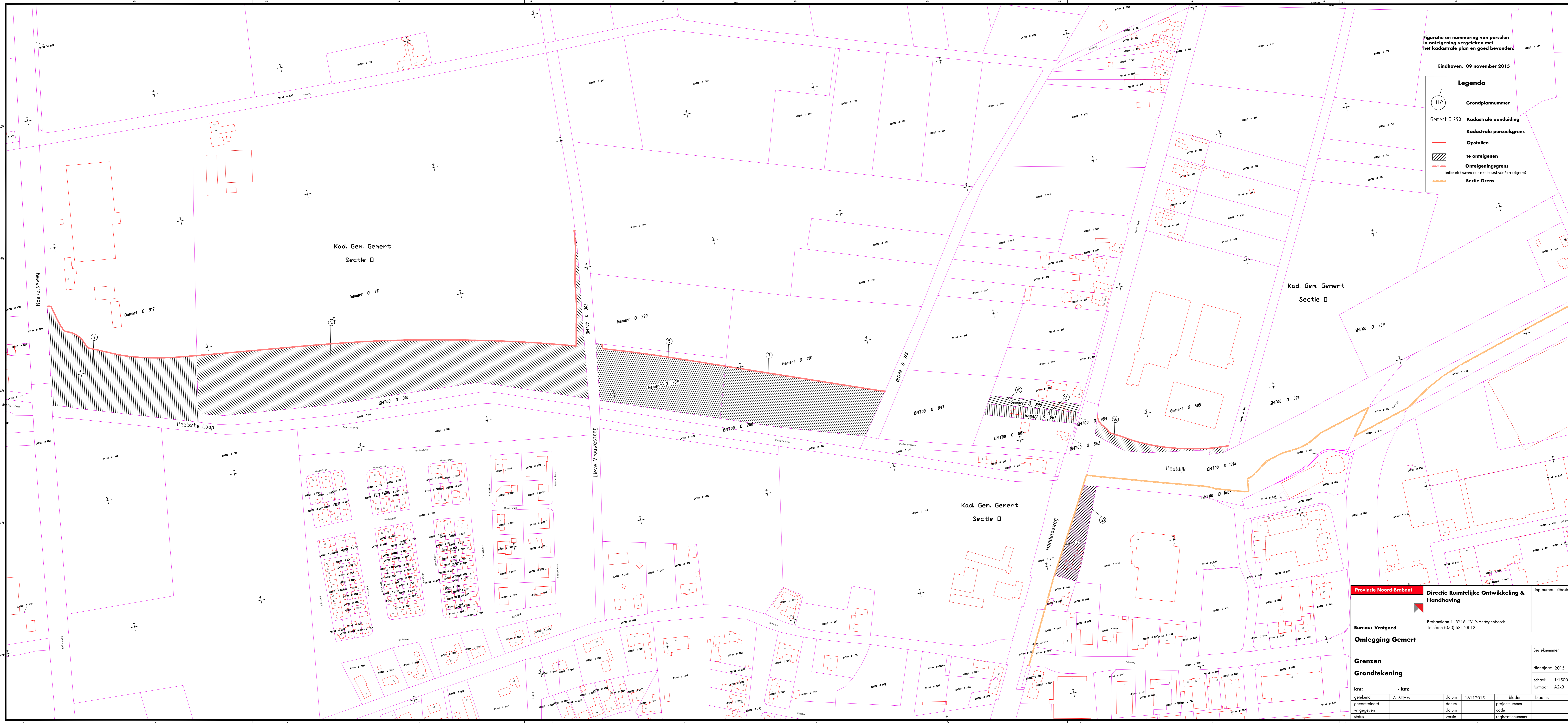
Figuratie en nummering van percelen in onteigening vergeleken met het kadastrale plan en goed bevonden.

Eindhoven, 09 november 2015

**Legenda**

-  Grondplannummer
-  Kadastrale aanduiding
-  Kadastrale perceelsgrens
-  Opstallen
-  te onteigenen
-  Onteigeningsgrens
-  Sectie Grens

† indien niet samen valt met kadastrale Perceelsgrens



**Provincie Noord-Brabant** Directie Ruimtelijke Ontwikkeling & Handhaving

Bureau: Vastgoed

Brabantlaan 1 5216 TV 't Hertogenbosch  
Telefoon (073) 681 28 12

ing.bureau uitbesteding:

**Omliegging Gemert**

**Grenzen**  
**Grondtekening**

Besteknummer: dienstjaar: 2015  
schaal: 1:1500  
formaat: A2x3

getekend	A. Slijters	datum	16112015	in bladen	blad nr.
gecontroleerd		datum		projectnummer	
vrijgegeven		datum		code	
status		versie		registratienummer	

R:\Geo\1111\Gemert\Grondaankoop\Oml. Gemert Noord