

Ontwerpbesluit 61/14 B

Voorgestelde behandeling

PS-vergadering : 31 oktober 2014

Onderwerp

Wijziging Verordening ruimte 2014, kaartaanpassingen 2

Datum

9 september 2014

Documentnummer

GS: 3626222

PS: 3666902

Provinciale Staten van Noord-Brabant,

Gelezen het voorstel van Gedeputeerde Staten, d.d. 9 september 2014 – nummer 61/14 A;

Gelet op de Wet ruimtelijke ordening, het Besluit ruimtelijke ordening en de Provinciewet;

Gelet op het advies van de commissie Ecologie en Ruimte d.d. 10 oktober 2014;

Overwegende dat gemeenten jaarlijks een verzoek kunnen indienen bij Provinciale Staten tot wijziging van de Verordening ruimte;

Overwegende dat van de verzoeken van gemeenten die zijn ingediend, **veertien** verzoeken leiden tot een wijziging van de kaarten behorende bij de Verordening ruimte 2014;

besluiten:

Artikel 1 Begripsbepaling

1.1 wijzigingsverordening

de geometrisch bepaalde planobjecten als vervat in het GML-bestand **NL.IMRO.9930.wijzvr14kaarten2-va01** met de bijbehorende regels

Datum

9 september 2014

Documentnummer

GS: 3626222

PS: 3666902

Artikel 2 Wijziging begrenzings van structuren


Van de verbeelding van de Verordening ruimte 2014 worden de volgende begrenzings gewijzigd:

2.1 Bestaand stedelijk gebied

De structuur Bestaand stedelijk gebied wordt verwijderd van gronden ten oosten van het bedrijventerrein Vluchtoord te Uden;

2.2 Groenblauwe mantel

De structuur Groenblauwe mantel wordt

- verwijderd op gronden ten oosten van bedrijventerrein De Brand in de gemeente Hertogenbosch;
- toegevoegd op gronden ten oosten van het bedrijventerrein Vluchtoord te Uden;


2.3 Gemengd landelijk gebied

De structuur Gemengd landelijk gebied wordt toegevoegd op gronden van De Brand in de gemeente Hertogenbosch.





Artikel 3 Wijziging begrenzings van aanduidingen

3.1 Zoekgebied voor stedelijke ontwikkeling

De aanduiding zoekgebied voor stedelijk ontwikkelingwordt

- gelegd op gronden in de gemeenten **Boxmeer**, Gemert-Bakel, Maasdonk, Hertogenbosch en Steenbergen, Zundert;
- verwijderd van gronden in de gemeente Steenbergen;

3.2 Regionaal bedrijventerrein

De aanduiding regionaal bedrijventerreinwordt gelegd op de gronden in de gemeente Zundert waaraan in het kader van dit besluit ook de aanduiding zoekgebied voor stedelijke ontwikkelingis toegekend;

3.3 Integratie stad-land

De aanduiding integratie stad-landwordt gelegd op gronden in de gemeenten Boxtel, Oirschot, Tilburg, Uden, Waalwijk en Zundert;

Datum

9 september 2014

Documentnummer

GS: 3626222

PS: 3666902

3.4 Vestigingsgebied glastuinbouw

De aanduiding 'vestigingsgebied glastuinbouw' wordt

- verwijderd van gronden in de gemeenten Breda en Etten-Leur;
- toegevoegd op gronden in de gemeente Breda;

3.5 Doorgroeigebied glastuinbouw

De aanduiding 'doorgroeigebied glastuinbouw' wordt gelegd op de gronden in de gemeente Etten-leur waar in het kader van dit besluit de aanduiding 'vestigingsgebied glastuinbouw' is verwijderd.

Artikel 4 Inwerkingtreding

Deze wijzigingsverordening treedt na vaststelling in werking met ingang van de dag nadat zij gepubliceerd is op www.ruimtelijkeplannen.nl.

Artikel 5 Citeertitel

Deze wijzigingsverordening wordt aangehaald als: Wijziging Verordening ruimte 2014, kaartaanpassingen 2

's-Hertogenbosch, 14 oktober 2014
Provinciale Staten van Noord-Brabant,

de voorzitter,

de griffier,

prof. dr. W.B.H.J. van de Donk mw. drs. C.J.M. Dortmans