1930

Inwonertal (1930) **881.500**

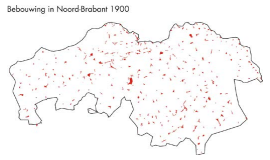
Bebouwing in Noord-Brabant 1900

SIAM-DE STIJL-BAUHAUS-NIEUWE ZAKELIJKHEID (... - 1940)

ONTWERPOPGAVE

Provincie heeft voor het eerst formele rol (1931)

Philipsdorp, Eindhoven

Architecten en stedenbouwers van de provincie maken deelstreekplannen en dorpsuitbreidingsplannen; beeldende plannen voor de toekomst

Beuningenwoningen, Vught

BELEID

Deelstreekplannen
Dorpsuitbreidingsplannen

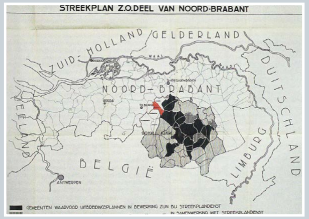
STREEKPLAN Z.O.DEEL VAN NOORD-BRABANT
ZUID-HOLLAND
GELDERLAND
NOORD-BRABANT
ZEELAND
BELGIË
LIMBURG
DUITSCHLAND

1940

Inwonertal (1940) **1.037.000**

2e WERELDOORLOG (1940-1945)

WEDEROPBOUWPERIODE (1945-1955)

Provincie maakt de Bestemmingsplannen (1945)

Wederopbouw plannen

Wederopbouwplan, Tilburg

Wederopbouwplan, Tilburg

Welvaartsplan (1947)
36 industriekernen afstand wonen en werk max. 6 km.

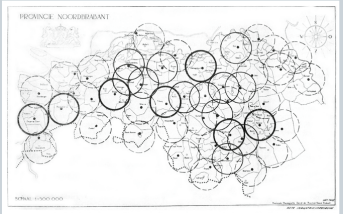
PROVINCIE NOORDBRABANT

1950

Inwonertal (1950) **1.242.500**

ONTWERPOPGAVE

1958
“Reflectie op de wederopbouw. Veel kwantiteit, weinig kwaliteit is daarmee de oorzaak van de vele discussies over herstructurering. Er was wel veel dynamiek.”

Ontwerpers van de provincie maken dorpsuitbreidingsplannen, deelstreekplannen en bestemmingsplannen

Nachtegaalstraat, Zundert

BELEID

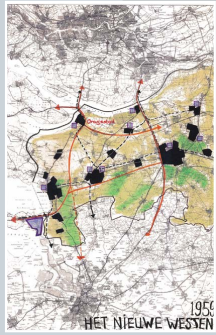
1959
HET NIEUWE WESTEN

Noord Brabant in het nieuwe westen (1959)
Reactie op/profiteren van ontwikkelingen in West Brabant

Deelstreekplannen
Dorpsuitbreidingsplannen

1960

Inwonertal (1960) **1.484.500**

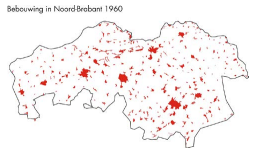
Bebouwing in Noord-Brabant 1960

Wet op de ruimtelijke ordening WRO: wettelijk fundament (1965)

Eerste Nota Ruimtelijke Ordening (1960)
Maakbaarheid van de fysieke ruimte

Tweede Nota Ruimtelijke Ordening (1966) Visie 2000; twintig miljoen mensen in 2000

GELEIDEN GROEI - GEBUNDELDE DECONCENTRATIE (1950-1970)

WRO: Gemeente maakt de bestemmingsplannen - Provincie heeft goedkeurings bevoegdheid (1965)

INDUSTRY BOOMS IN OSS

Provincie beoordeelt de uitbreidingsplannen van gemeenten

Hoge Vucht, Breda

Hoge Vucht, Breda

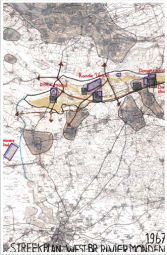
1967
STREEKPLAN WEST-BR RIVIERMONDEN

DE GOUDEN DELTA
1969/7
STREEKPLAN

Welvaartsbalans (1965)
Wat is er 20 jaar later van het welvaartsplan terecht gekomen? 22 Stadsgebieden

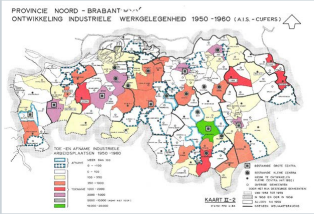
PROVINCIE NOORD - BRABANT
ONTWIKKELING INDUSTRIELE WERKGELEGENHEID 1950 - 1960 (A.I.S. - CIJFERS)
TOE- EN AFNAME INDUSTRIELE ARBEIDSPLAATSEN 1950 - 1960
KAART II - 2

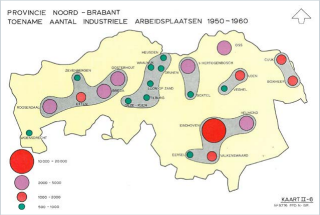
PROVINCIE NOORD - BRABANT
TOENAME AANTAL INDUSTRIELE ARBEIDSPLAATSEN 1950 - 1960
OSS
EINDHOVEN
10000 - 20000
2000 - 5000
1000 - 2000
500 - 1000
KAART II - 6

1970

Inwonertal (1970) **1.788.000**

Derde Nota Ruimtelijke Ordening (1974)
Voor 't eerst beleid over landelijk gebied
Gebundelde deconcentratie

1980

Inwonertal (1980) **2.051.000**

Vierde Nota Ruimtelijke Ordening (1988)
Compacte stad Contouren. Ruimtelijke kwaliteit:
functionele waarde - toekomstwaarde - belevingswaarde

CRISIS 1987

1990

Inwonertal (1990) **2.189.500**

Rijksbesluit om EHS in te stellen (1990)

Vierde Nota Extra (1992) VINEX Wonen

1995

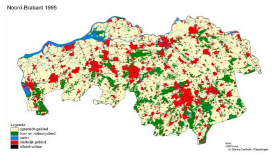
Noord Brabant 1995

SUBURBANISATIE - GRENZEN AAN DE GROEI - MAAKBARE SAMENLEVING - STADSVERNIEUWING (1970-1985)

KWALITEIT OPENBARE RUIMTE - CONCENTRATIE (1985-1995)

1e REGIONALE ONTWERPOPGAVE - COMPACTE STAD RELATIE STAD

ONTWERPOPGAVE

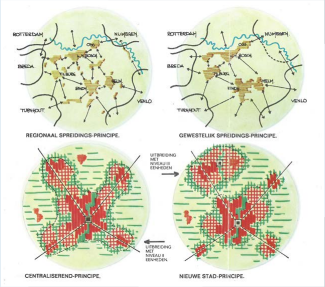
ROTTERDAM
NIJMEGEN
BREDA
VENLO
TURNHOUT
REGIONAAL SPREIDINGS-PRINCIPE.
GEWESTELIJK SPREIDINGS-PRINCIPE.
CENTRALISEREND-PRINCIPE.
NIEUWE STAD-PRINCIPE.

Scenariodiscussie over wenselijke toekomst (1976)
Ontwerpen van ruimtelijke toekomstscenario's

DE INGREEP, ONTWERP 1:25.000
OOIEVAAR

Eerste EO Wijers prijsvraag; start denken over gebiedsontwikkeling (1985)

Ontwerpers agenderen de uitbreiding & ontwikkeling van de dorpen. 5 Boekjes "Brabant met gevoel"

HEMEL
AARDE
geboren
&
getogen
EN
WAT
NU

Herwaardering voor cultuurhistorie

ONTWERPOPGAVE

4 Stadsregio's uitwerken met provincie/gemeente/... (1990)

VINEX Opgave

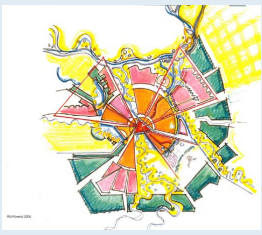

"In Brabant in 2050 heeft parallel met de globalisering van de economie de eigen identiteit van Brabant vorm gekregen door én te putten uit het verleden én samen nieuwe idealen te verwerkelijken."

Brabantmanifest (1997)

Oprichting Telos

Ontwerpen aan Brabant 2050

ONTWERPEN AAN BRABANT 2050
Historische stad
Compacte stad
Begrensde stad
Global city

BRABANTSTAD

B5 overleg Brabantstad (±1998) Start vorming B5 overleg en Brabantstad

GRAVE
VELP
ESCHAREN

het stappenschema

Overbruggingsspoor. Zuinig ruimtegebruik & integrale planontwikkeling verbinden om tot ruimtelijke keuzes te komen (1997)

BELEID

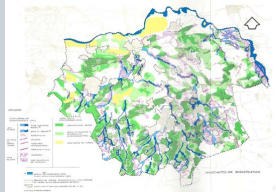

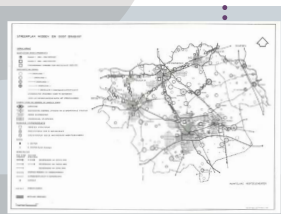

MIP (1979)
Monumenten inventarisatie programma

Streekplan (1978)
Nieuwe stijl. Voor het eerst een tot in detail uitgewerkt plan.
Acht stadsregio's

Streekplan (1981)
Eerste Brabantbrede streekplan. Drie deelstreekplannen worden geïntegreerd tot één Brabantbreed plan

Herziening Streekplan (1985)
Acht gelijkwaardige stadsregio's worden vier grote en vier kleine

BELEID

CultuurHistorische Waardenkaart (1992)
Cultuurhistorie op de kaart en in het beleid

Ontwerp streekplan (1990-1991)

Streekplan (1992)
Cascodenken. Van acht naar vier stadsregio's.
Groeiklassebeleid.
Uit elkaar trekken van landbouw en natuur (GHS)

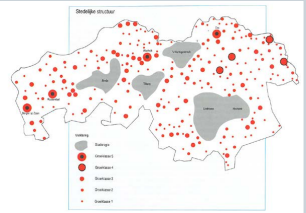
Stedelijke structuur

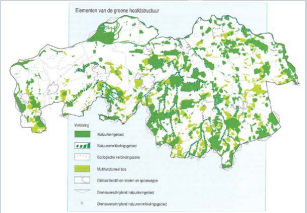
Elementen van de groene hoofdstructuur

Uitwerkingsplannen stadsregio's (1994)
SRUBS

Debat: Brabant contrastrijk (1998)

Provincie Noord-Braba

2000

Inwonertal (2000) **2.356.000**

Vijfde Nota RO (2001)
'Ruimte maken, ruimte delen'

Reconstructiewet (2002)

2005

Nota Ruimte (2006)
Decentraal wat kan centraal wat moet

Wet ruimtelijke ordening (Wro 2008)

CRISIS 2008

2010

Inwonertal (2010) **2.444.000**

Opheffing Ministerie VROM (2010)

SVIR (2011)
Structuurvisie Infrastructuur en Ruimte

CRISIS 2011

2015

Opheffing Dienst Landelijk Gebied (2015)

Omgevingswet (2016)
Aangenomen

-LAND - VERDICHTING (1995-2002)

DECENTRALISATIE - GEBIEDSONTWIKKELING - FUNCTIESCHEIDING, INTEGRALITEIT & KWALITEIT (2002-2008)

PARTICIPATIESAMENLEVING - AFNAME ALLIANTIEMANAGEMENT - UITNODIGINGSPLANOLOGIE - OMGEV

ONTWERPOPGAVE

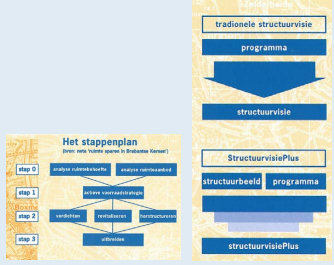
Het stappenplan
stap 0
stap 1
stap 2
stap 3
analyse ruimtebehoefte
analyse ruimteaanbod
actieve voorraadstrategie
verdichten
revitaliseren
herstructureren
uitbreiden
tradionele structuurvisie
programma
structuurvisie
StructuurvisiePlus
structuurbeeld
programma
structuurvisiePlus

> *"Soms lijkt het alsof een structuurvisiePlus alleen 'iets' van de provincie is. Dat is een misvatting. Het is en blijft een gemeentelijk plan waar de provincie wel veel belangstelling voor heeft. Deze plannen zijn de 'dragers' van het nieuwe ruimtelijke beleid zoals dat uiteindelijk in het streekplan verwerkt zal worden. Plannen met veel aandacht voor water, bodem, natuur en cultuurhistorie"*
>
> Pieter van Geel

StructuurvisiePlus benadering (1999)

Workshops/bijeenkomsten per gebied - gebiedsperspectieven schetsen (2002/03)

NWRO: Gemeente maakt Beleidsplannen. Gemeente stelt ze vast. Goedkeuringsbevoegdheid. Provincie vervalt. Provinciaal belang leidend. (2008)

Mozaïek
Metropool

Brabantstad mozaïekmetropool (2007)

Reconstructie De Peel
Het Brabantse Platteland
Er gebeurt meer dan je ziet

Expeditie Mooi

Expeditie Mooi (IPO) (2010)
Ruimtelijke kwaliteit

Mooi Brabant (2007-2011)
Ruimtelijke kwaliteit

BERK (2011-2020)
Brabants Expertisenetwerk
Ruimtelijke Kwaliteit

Bouwsteen Landschap
Landschapsateliers
Bouwsteen stedelijk gebied

Integrale gebiedsontwikkelingen
Praktijkschool gebiedsontwikkeling

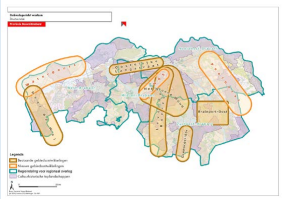

Het Nieuwste Brabant (2014)

Mijn Mooi Brabant (2011-2015)
Ruimtelijke kwaliteit

IABR Ontwerpatelier (2014)
Conceptontwikkeling strategie Brabantstad

BELEID

Koepelplannen reconstructieplannen (2001)
NUBS/NUBL

Pilot bouwen binnen strakke contouren (2002)

Streekplan (2002)
Brabant in Balans
Duurzaam ruimtelijk structuurbeeld

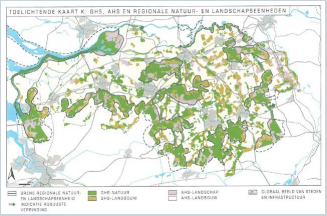

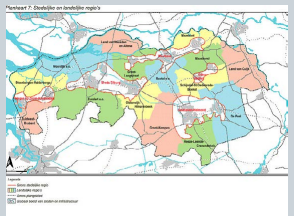

Reconstructieplannen Reconstructiegebieden (2004)

Uitwerkingsplannen (2004)
Regionale planningsoverleggen (RPO's)

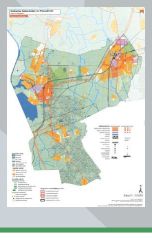

Streekplanherziening (2004)

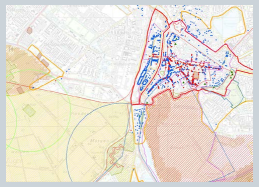

Herziening Cultuur Historische Waardenkaart (2006)

Rood-voor-groen beleid (2005)
Ruimte voor ruimte,
Buitengebied in ontwikkeling,
Nieuwe landgoederen

Interim Structuurvisie (2009)

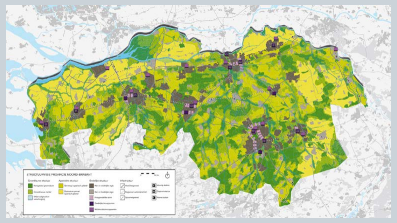

Agenda van Brabant (2010)

Koersdocument stad en platteland (2011)

Verordening Ruimte (2010)

Structuurvisie Ruimtelijke Ontwikkeling (2010)
Gebiedspaspoorten

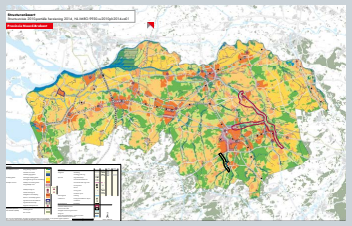

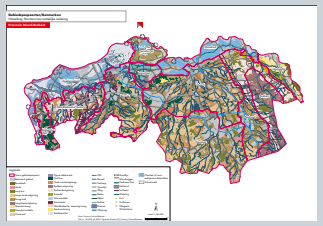

Erfgoedfabriek (2010)

Groenontwikkelfonds Brabant (2014)

Brabantse aanpak leegstand (2016)

De kwaliteit van Brabant
Visie op de Brabantse leefomgeving
Provincie Noord-Brabant
BRABANTSE OMGEVINGSVISIE

2020 2025 2030 2035

Inwonertal (2020) **2.563.000**

Inwonertal (schatting 2030) **2.762.500**

Panarama Nederland (2018)

NOVI (2020)
Nationale omgevingsvisie

Panarama Mooi Nederland (2022)

Nota Ruimte (2023)
Contourennotitie

Omgevingswet (2024)
In werking

KLIMAATCRISIS 2019
STIKSTOFCRISIS 2019

CORONACRISIS 2020

ONTWERPOPGAVE

INGSKWALITEIT

Omgevingskwaliteit in het hart van (2015-....)



Ontwerpatelier Omgevingsvisie (2018)
Integratie van opgaven
Uitvinding Diep - Breed - Rond

HERPAKKEN REGIE - WATER EN BODEM STUREND

BOK (2020-....)
Brabant Omgevingskwaliteit



Masterplan Van Gogh National Park (2020)
Landschapstriënnale (2021)

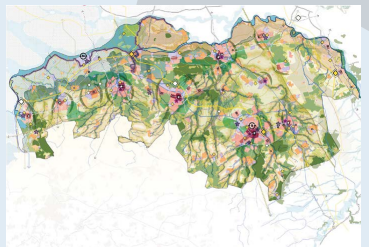

Ruimtelijk Voorstel (2023)
Richting geven aan 'De kwaliteit van Brabant'

ONTWERPOPGAVE

BELEID

Gebiedtransformaties
Binnenstedelijk
Buitengebied

Studio Omgevingskwaliteit

Brabantse Omgevingsvisie (2018)
De kwalitieit van Brabant

Provinciale wegen
N69
N279

Gebiedsgerichte aanpak groen/blauw

Omgevingsverordering Noord-Brabant (2023)

Beleidskader Leefomgeving (2023)

Beleidskaders provincie

Natuur en landbouw
o.a. BPLG en NOVEX de Peel

Duurzame energie en circulaire economie
o.a. pMIEK en RES' en

Leefbare steden en regio's
o.a. NOVEX Stedelijk Brabant en dorpenstrategie

Gebiedspaspoort Brabant (2024)

BELEID

Provincie Noord-Brabant